

JÁSZÁROKSZÁLLÁS VÁROS
TELEPÜLÉSRENDEZÉSI TERVEINEK
ÉS HELYI ÉPÍTÉSI SZABÁLYZATÁNAK
2012. ÉVI 1. MÓDOSÍTÁSA

a településszerkezeti terv módosítása
(jóváhagyandó munkarész)

törzsszám : GJ-1201

Szolnok, 2012. május 26.

**JÁSZÁROKSZÁLLÁS VÁROS
TELEPÜLÉSRENDEZÉSI TERVEINEK ÉS HELYI ÉPÍTÉSI SZABÁLYZATÁNAK
2012. ÉVI 1. MÓDOSÍTÁSA**

A településszerkezeti terv módosítása

tervező :

településrendezés, művi értékvédelem :
Gutman József okl. építészmérnök, városép. okl. szakm.
É1, TT1 16-0062



**JÁSZÁROKSZÁLLÁS VÁROS
TELEPÜLÉSRENDEZÉSI TERVEINEK ÉS HELYI ÉPÍTÉSI SZABÁLYZATÁNAK
2012. ÉVI 1. MÓDOSÍTÁSA**

A településszerkezeti terv módosítása

Tartalomjegyzék

A településszerkezeti terv leírásának módosítása	4
A településszerkezeti terv rajzi munkarészének módosítása	4

Tervrajzok jegyzéke :

A hatályos szerkezeti terv részlete	TH01
A hatályos szerkezeti terv részlete	TH02
A tervezett szerkezeti terv részlete	TM1
A tervezett szerkezeti terv részlete	TM2

Jászárokszállás Város Településrendezési Terveinek és Helyi Építési Szabályzatának
2012. évi 1. módosítása

A településszerkezeti terv módosítása (jóváhagyandó munkarész)

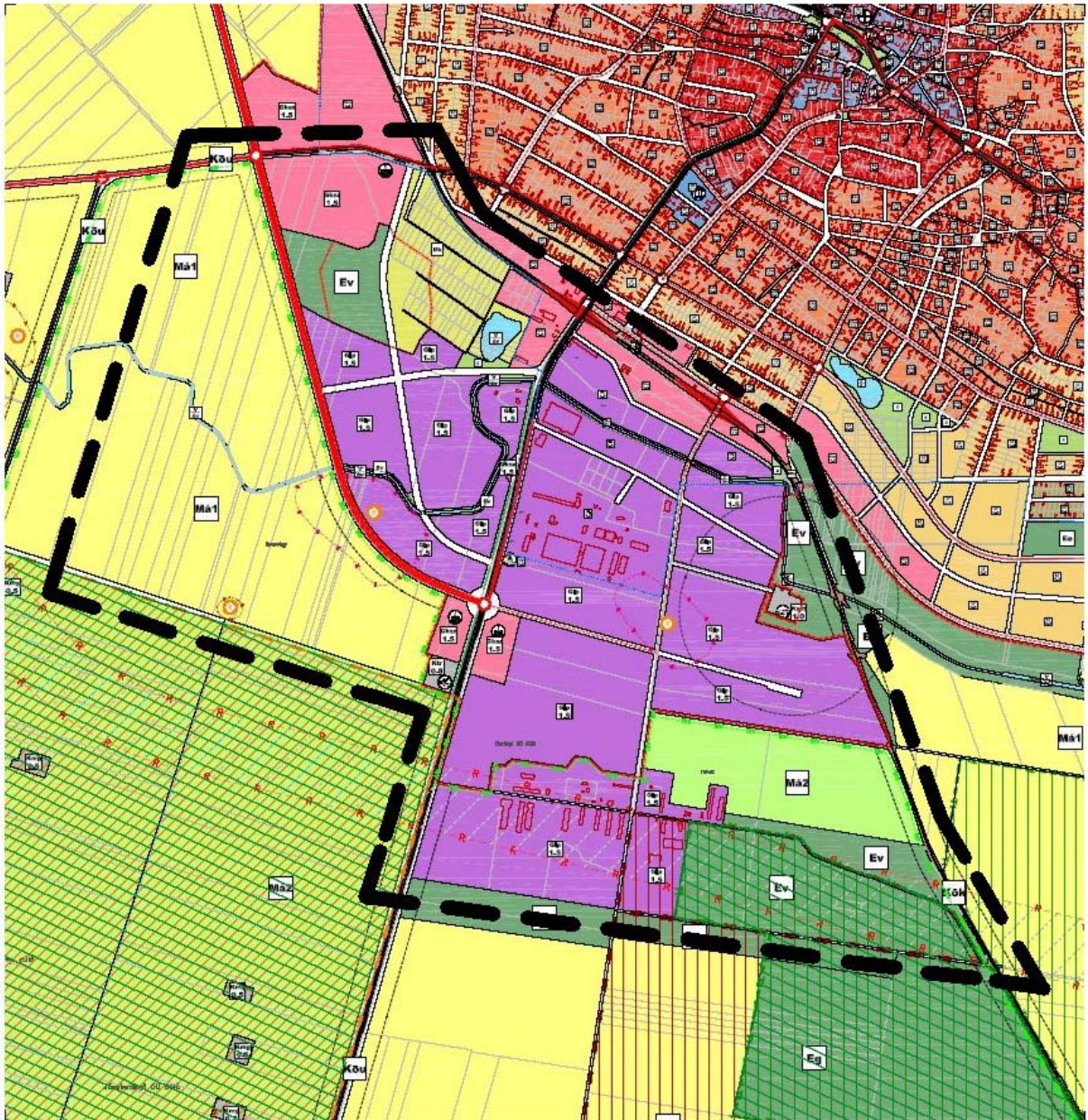
Jászárokszállás Város településszerkezeti tervét az Önkormányzat Képviselő-testülete a 42/2005. (III.31.) számú határozatával hagyta jóvá és legutóbb a 160/2011. (IX.29.) számú határozattal módosította. A településszerkezeti terv az alábbiak szerint módosul:

1 A településszerkezeti terv leírásának módosítása

A településszerkezeti terv leírása nem módosul.

2 A településszerkezeti terv rajzi munkarészének módosítása

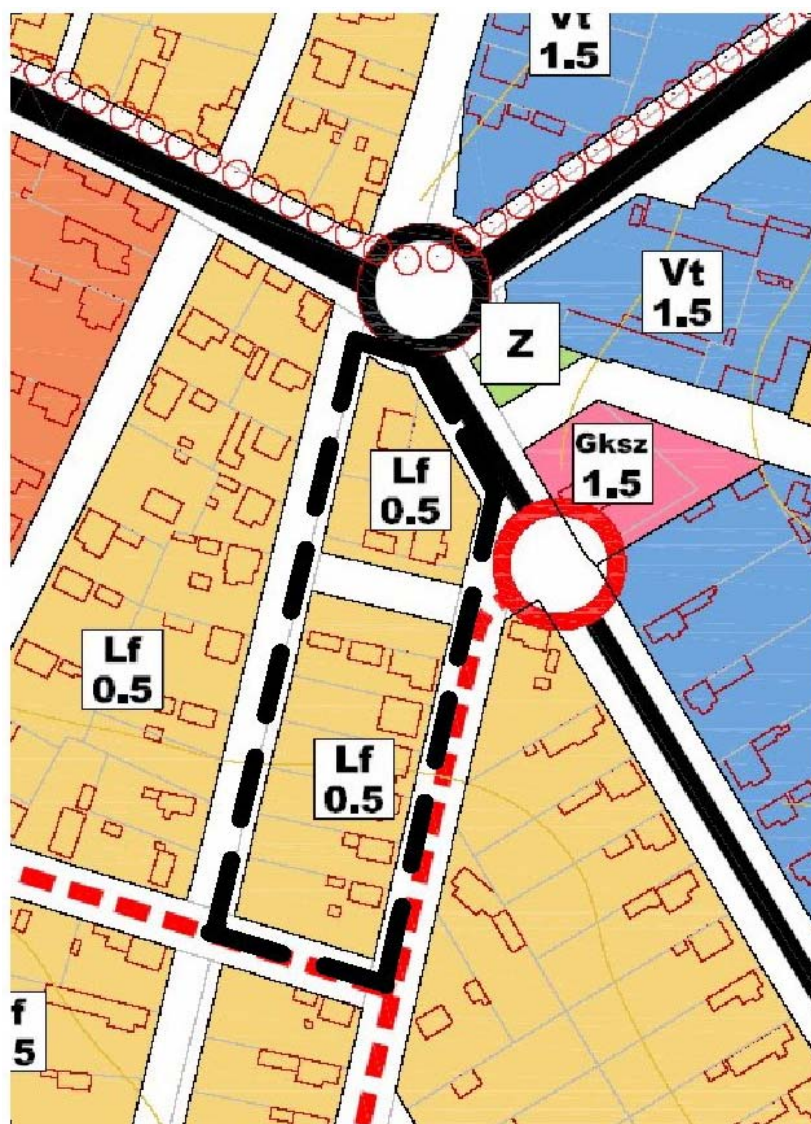
A településszerkezeti terv TH01 jelű tervlapon ábrázolt részlete a TM1 jelű tervlapon ábrázolt részletre, a TH02 jelű tervlapon ábrázolt részlete pedig a TM2 jelű tervlapon ábrázolt részletre módosul.



TRT-módosítás
Jászárokszállás

A hatályos szerkezeti terv részlete
1. terület

TH01



TRT-módosítás
Jászárokszállás

A hatályos szerkezeti terv részlete
2. terület

TH02

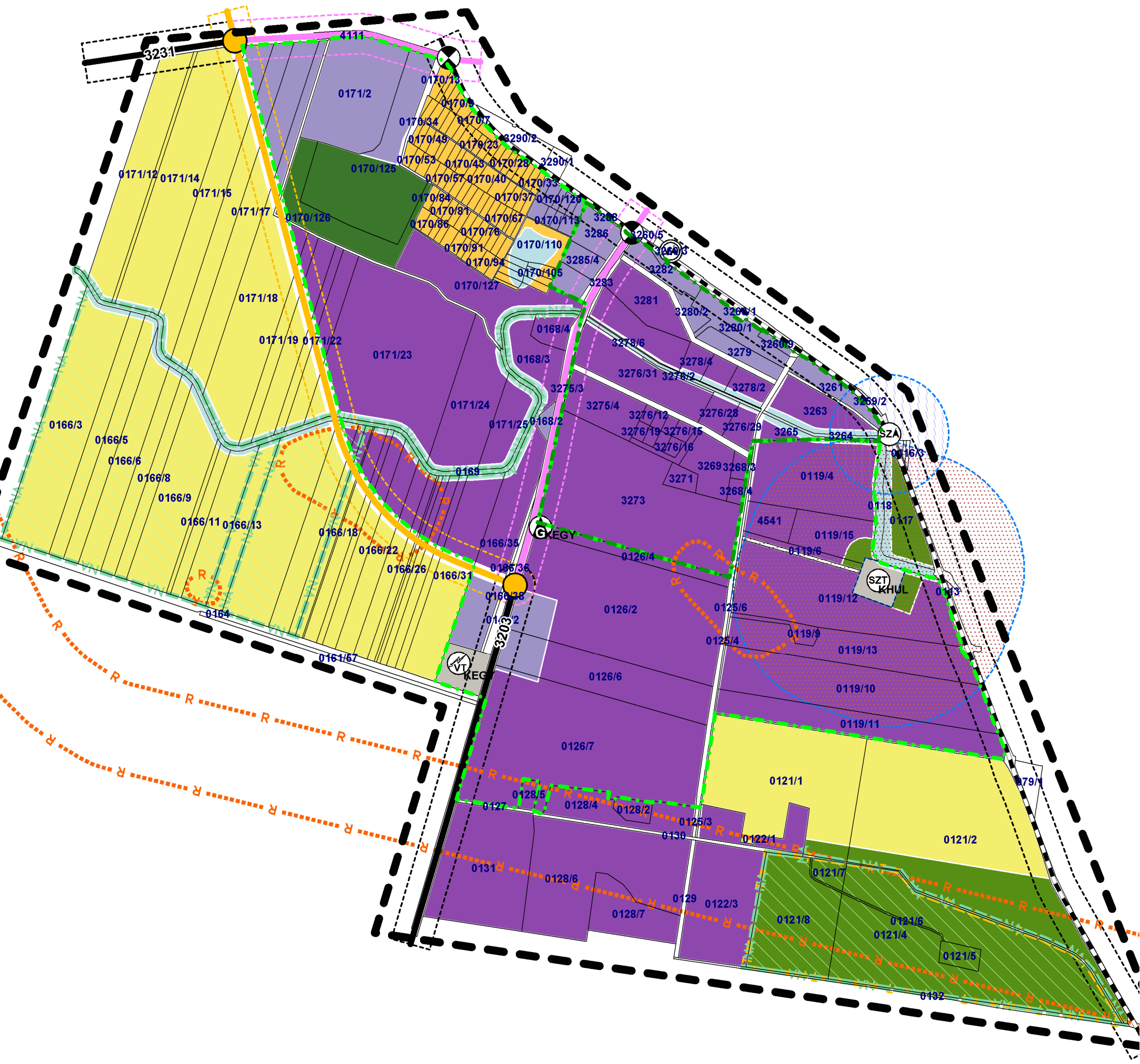
JELMAGYARÁZAT	
HATÁROK	
	IGAZGATÁSI HATÁR
	BELTERÜLETI HATÁR - TERVEZETT
TERÜLETFELHASZNÁLÁS	
	KISVÁROSI LAKÓTERÜLET
	KERTVÁROSI LAKÓTERÜLET
	FALVIAS LAKÓTERÜLET
	ÜDÜLŐTERÜLET - ÜDÜLŐHÁZAS
	ÜDÜLŐTERÜLET - HÉTVÉGI HÁZAS
	VEGYES TERÜLET - TELEPÜLÉSKÖZPONT
	KERESKEDELMI, SZOLGÁLTATÓ - GAZDASÁGI TERÜLET
	IPARI - GAZDASÁGI TERÜLET
	KÖLÖNLEGES TERÜLET - MEZŐGAZDASÁGI TANYA
	KÖLÖNLEGES TERÜLET - SPORT
	KÖLÖNLEGES TERÜLET - TERMÁL STRAND
	KÖLÖNLEGES TERÜLET - TEMETŐ
	KÖLÖNLEGES TERÜLET - SZENNYVÍZTISZÍTÓ
	KÖLÖNLEGES TERÜLET - TRANSZFORMÁTOR ÁLLOMÁS
	KÖLÖNLEGES TERÜLET - GÁZFOGADÓ ÁLLOMÁS
	KÖLÖNLEGES TERÜLET - ÁLLATTARTÓ TELEP
	KÖZLEKEDÉSI TERÜLET - VASÚT
	KÖZLEKEDÉSI TERÜLET - KÖZÚTI
	ZÖLDTERÜLET - KÖZKERT, KÖZPARK
	ERDŐTERÜLET - VÉDELMI CÉLÚ
	ERDŐTERÜLET - GAZDASÁGI CÉLÚ
	ERDŐTERÜLET - EGÉSZSÉGÜGYI, TURISZTIKA
	MEZŐGAZDASÁGI TERÜLET - SZÁNTÓ
	MEZŐGAZDASÁGI TERÜLET - GYEP, RÉT
	MEZŐGAZDASÁGI TERÜLET - MERT
	VÍZGAZDÁLKODÁSI TERÜLET - ÁLLANDÓVÍZFELELŐ
	VÍZGAZDÁLKODÁSI TERÜLET - VÍZMŰ
SZERKEZETI JELEK - KÖZÚTI KÖZLEKEDÉS	
	KÜLTERÜLETI FŐÚT - MEGLÉVŐTERVEZETT
	BELTERÜLETI FŐÚT - MEGLÉVŐTERVEZETT
	BELTERÜLETI MELLÉKÚT - MEGLÉVŐTERVEZETT
	FONTOGABB SZINTBENI KÖZÚTI CSOMÓPONT
	HIDAK
	KERÉKPÁRÚT - MEGLÉVŐTERVEZETT
SZERKEZETI JELEK - KÖTŐTTPÁLYÁS KÖZL.	
	VASÚT
	VASÚT ÉS SZINTBENI KÖZÚTI ÁTJÁRO
	VASÚÁLLOMÁS
	RÁLÁTÁSI - BIZTONSÁGI - TERÜLET
VÉDELEM	
	VEDŐTÁVOLSÁG, VEDŐSÁV HATÁRA
ALAPTÉRKÉPI JELEK	
	TELEK-HATÁR
	VÍZFOLYÁS, PATAK, CSATORNA
	SZINTVONAL

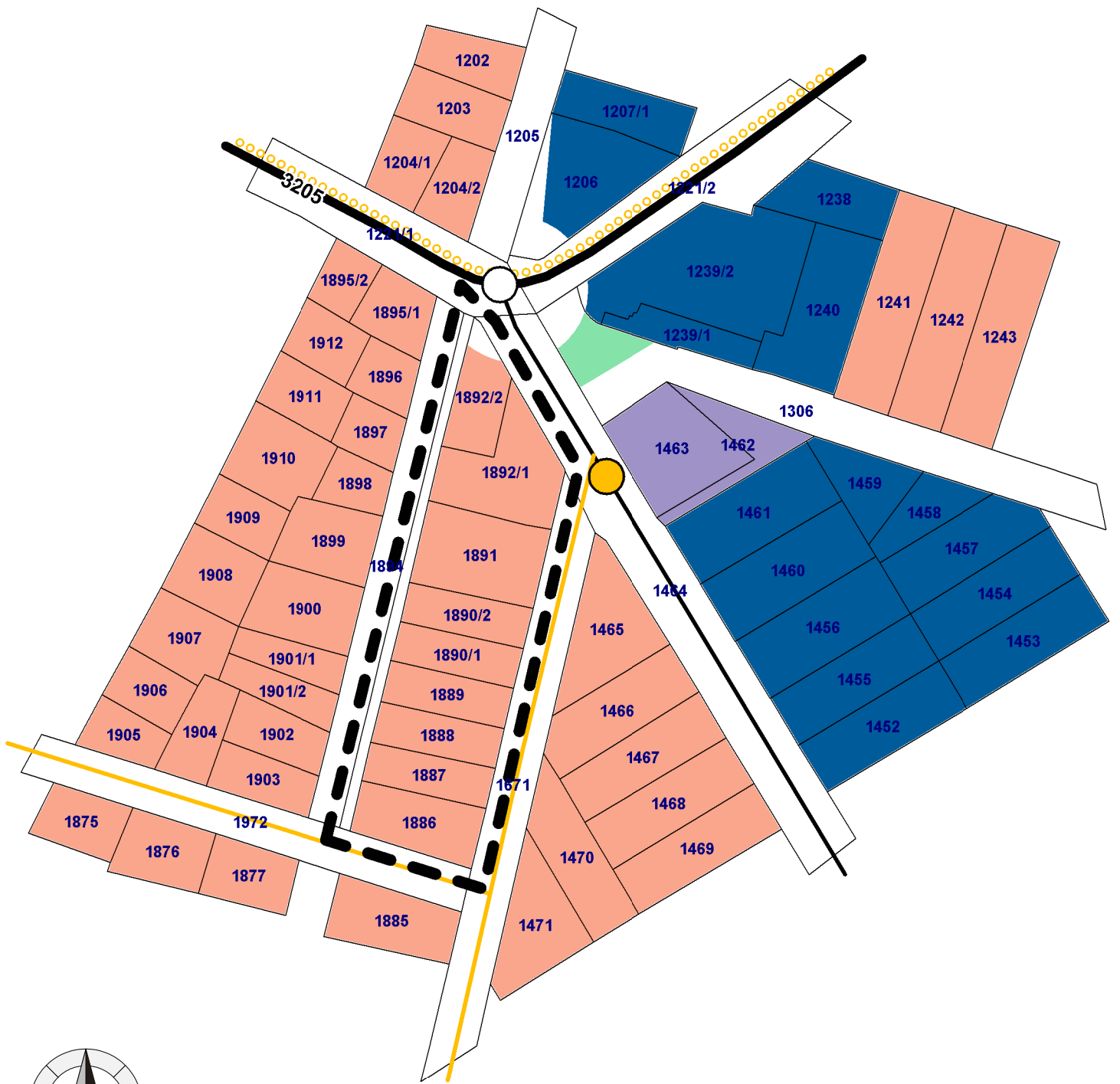
ÉRTÉKVÉDELEM	
	MŰEMLEKI KÖRNYEZET HATÁRA
	MŰEMLEK ÉPÜLET
	RÉGÉSZETI TERÜLET ÉS HATÁRA
	HELYI ÉRTÉKVÉDELMI TERÜLET HATÁRA
	HELYI VÉDELEM ALATT ÁLLÓ, VAGY JAVASOLT ÉPÜLET
	RÉGÉSZETI LELOKHELY
TÁJ- TERMÉSZET- KÖRNYEZETVÉDELEM	
	REKULTIVÁCIÓS TERÜLET HATÁRA
	TERMÉSZETVÉDELMI TERÜLET HATÁRA
	TERVEZETT TERMÉSZETVÉDELMI TERÜLET
	NATURA 2000 KÖLÖNLEGES TERMÉSZETMEGŐRZÉSI TERÜLET
	NATURA 2000 MADÁRVÉDELMI TERÜLET
	TERMÉSI JELENTŐSÉGŰ TÁJKÉPVÉDELMI TERÜLET HATÁRA
	ÖKOLOGIAI HÁLÓZAT TERÜLETE
SZERKEZETI JELEK	
	IGAZGATÁSI
	OKTATÁSI
	MŰVELŐDÉSI
	EGYHÁZI
	KERESKEDELMI
	SPORT
	SZABADIDŐ
	EGÉSZSÉGÜGYI
	TEMETŐ
	TERMÁL STRAND
	VILLAMOS TRANSZFORMÁTOR ÁLLOMÁS
	GÁZFOGADÓ ÁLLOMÁS
	AUTÓBUSZ PÁLYAUDVAR
	RENDSÉRSÉG
	HÍRKÖZLÉS

TRT-módosítás
Jászárokszállítás

Jelmagyarázat
a hatályos szerkezeti tervhez

J01





	telek helyrajzi számmal		belterületi határ (meglévő)
	belterületi határ (tervezett)		falusias lakóterület
	településközpont vegyes terület		kereskedelmi, szolgáltató gazdasági terület
	ipari gazdasági terület		bsz. hulladék-kezelési különleges terület
	bsz. egyéb különleges terület		közúti közlekedési terület
	zöldterület (közpark)		védelmi erdőterület
	gazdasági erdőterület		általános mezőgazdasági terület
	kertes mezőgazdasági terület		vízgyűjtőterület
	Natura 2000 terület 2. (meglévő)		országos természetvédelmi terület (tervezett)
	régészeti környezet (nyilvántartott)		országos mellékút (meglévő)
	országos mellékút (tervezett)		országos mellékút (megszűnő)
	vasút (meglévő)		fontosabb szintbeni közúti csomópont (tervezett)
	szintbeni vasúti kereszteződés (meglévő)		vasútállomás (meglévő)
	szennyvízáttemelő (meglévő)		szennyvíztisztítómű (meglévő)
	villamos transzformátor állomás (meglévő)		gázfogadó állomás (meglévő)
	tervezési terület		környezetalkotási védőterület (meglévő)
	közlekedési létesítmény védőterülete (meglévő)		közlekedési létesítmény védőterülete (tervezett)
	közlekedési létesítmény védőterülete (megszűnő)		közműlétesítmény védőterülete (meglévő)